

Informe Epidemiológico

4 DE MAIO DE 2020

Nº 59

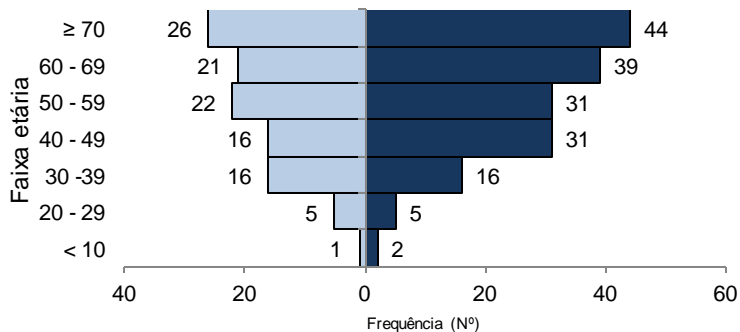
Tabela 1 – Frequência de casos segundo classificação operacional para COVID-19. Alagoas, 2020.

Casos Notificados	Em investigação		Casos Confirmados		Casos Descartados		Óbito/Letalidade	
4.132	838	20,3%	1.538	37,2%	1.756	42,5%	72	4,7%

Fonte: CIEVS/AL dados em 04/05/2020.

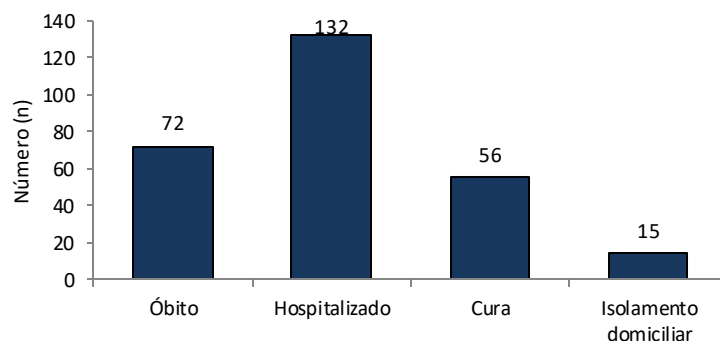
SÍNDROME RESPIRATÓRIA AGUDA GRAVE (SRAG)

Gráfico 1 – Pirâmide etária dos casos confirmados de SRAG por COVID-19, segundo sexo. Alagoas, 2020.



Fonte: CIEVS/AL dados em 04/05/2020.

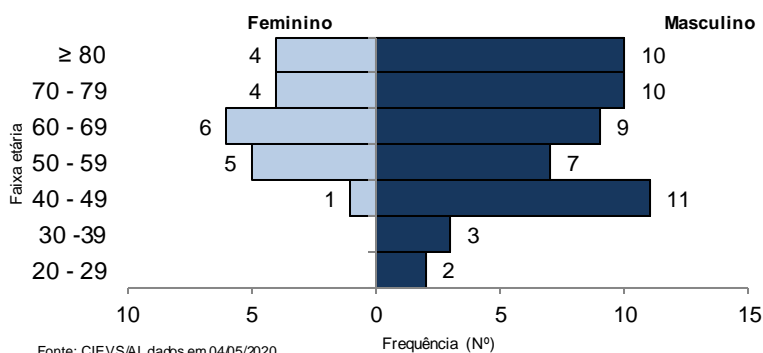
Gráfico 2 – Frequência de casos confirmados de SRAG por COVID-19, segundo evolução. Alagoas, 2020.



Fonte: CIEVS/AL dados em 04/05/2020.

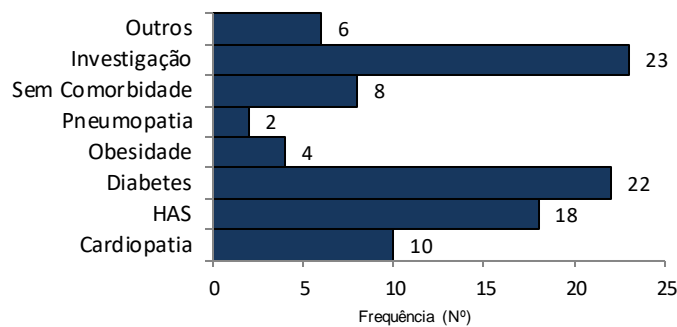
ÓBITOS CONFIRMADOS

Gráfico 3 – Pirâmide etária dos óbitos confirmados por COVID-19, segundo sexo. Alagoas, 2020.



Fonte: CIEVS/AL dados em 04/05/2020.

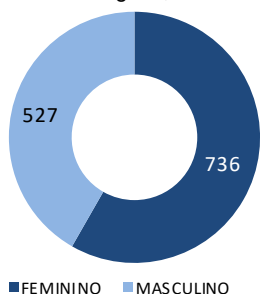
Gráfico 4 – Frequência dos óbitos confirmados por COVID-19, segundo comorbidade. Alagoas, 2020.



Fonte: CIEVS/AL dados em 04/05/2020.

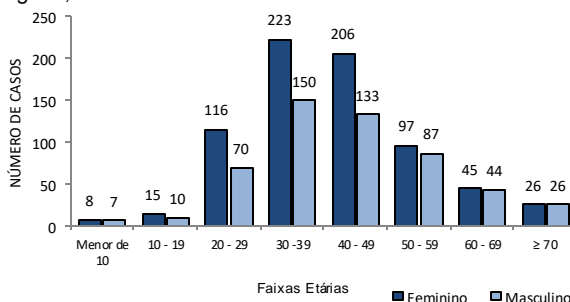
SÍNDROME GRIPAL (SG)

Gráfico 5 – Casos confirmados de SG com confirmação laboratorial para COVID-19, segundo sexo. Alagoas, 2020.



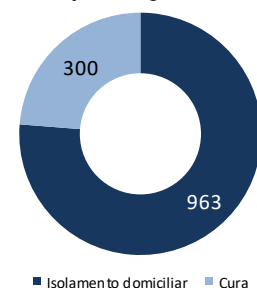
Fonte: CIEVS/AL dados em 04/05/2020.

Gráfico 6 – Casos confirmados de SG com confirmação laboratorial para COVID-19, segundo sexo e faixa etária. Alagoas, 2020.



Fonte: CIEVS/AL dados em 04/05/2020.

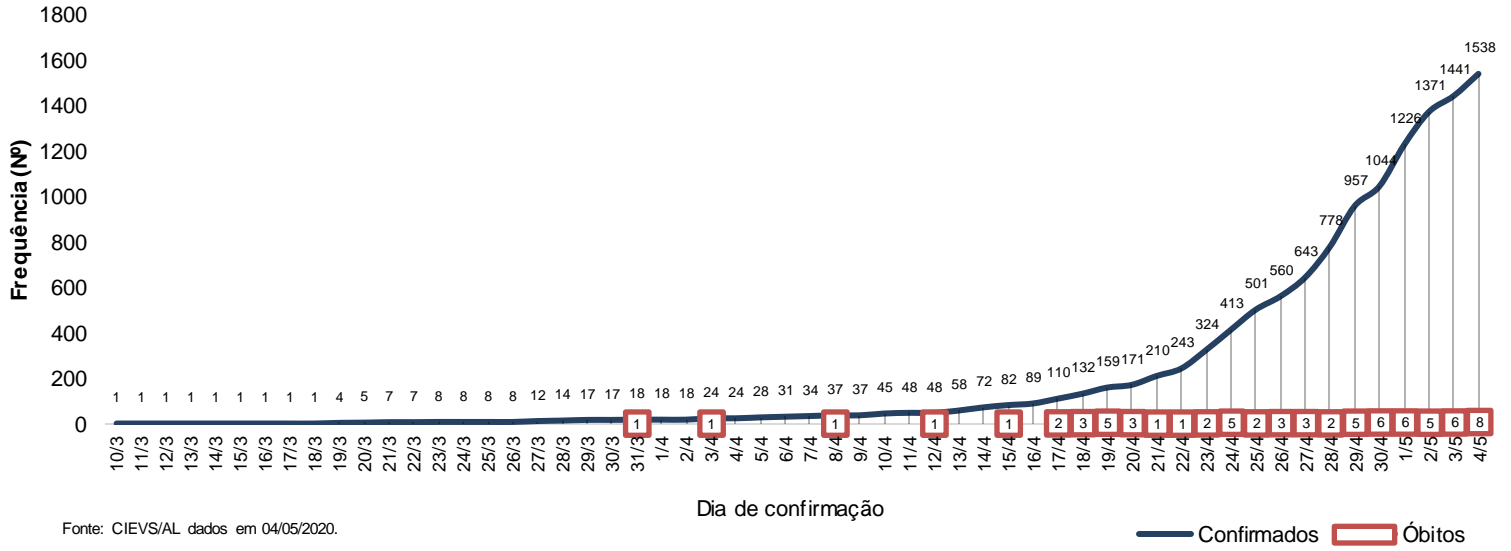
Gráfico 7 – Frequência de casos confirmados de SG por COVID-19, segundo evolução. Alagoas, 2020.



Fonte: CIEVS/AL dados em 04/05/2020.

EVOLUÇÃO DIÁRIA DE CASOS E ÓBITOS

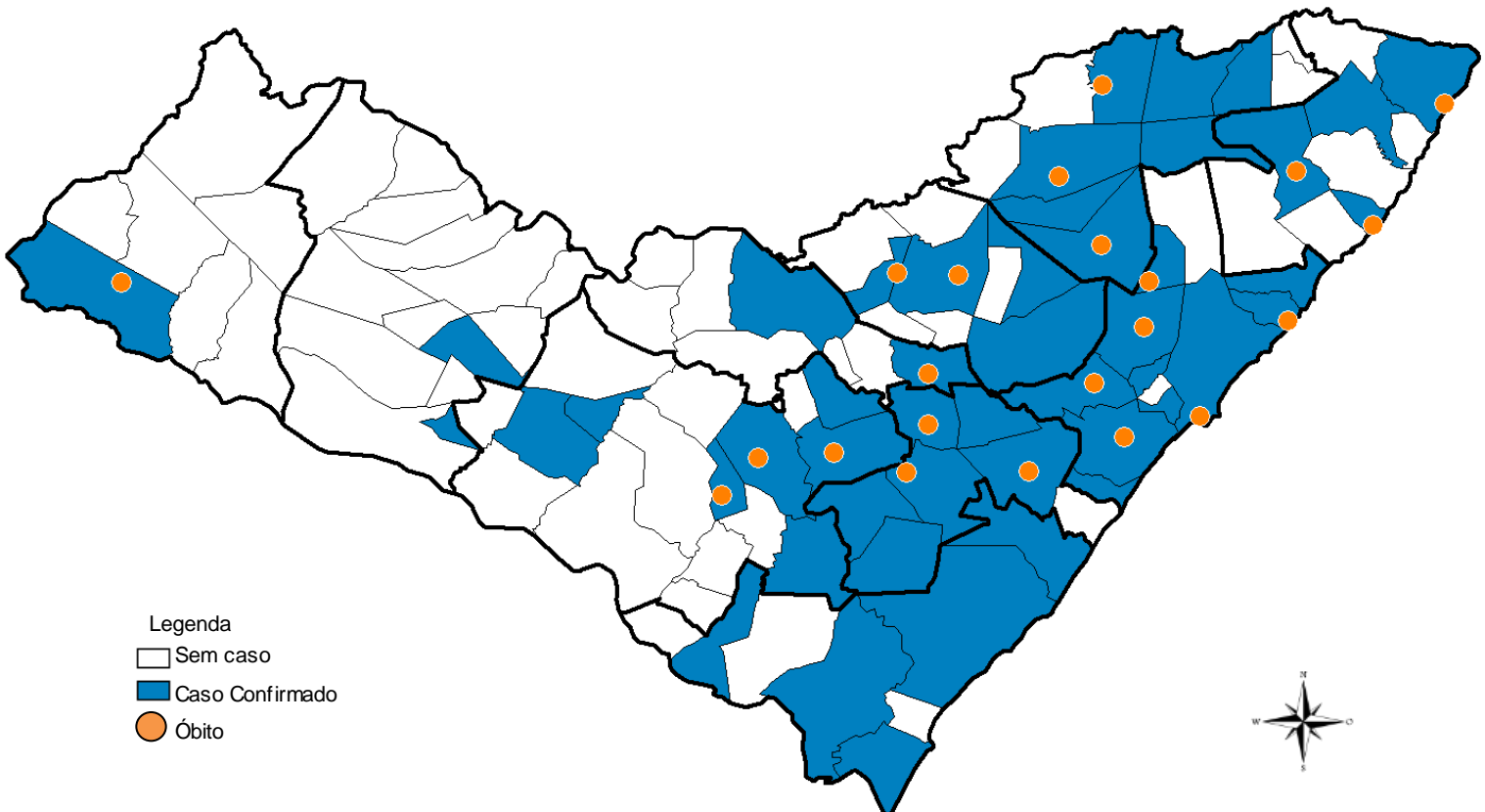
Gráfico 8 – Frequência de casos confirmados cumulativamente e óbitos segundo data de confirmação. Alagoas, 2020.



Fonte: CIEVS/AL dados em 04/05/2020.

DISTRIBUIÇÃO ESPACIAL

Figura 1 – Distribuição espacial dos casos e óbitos confirmados por COVID-19, segundo município de residência. Alagoas, 2020.



Fonte: CIEVS/AL dados em 04/05/2020.

TESTES LABORATORIAIS

ESTOQUE DE TESTES LABORATORIAIS DA COVID-19 PARA DIAGNÓSTICO NA POPULAÇÃO:

- ▶ (RT- PCR): 1.000 testes;
- ▶ Teste Rápido (TR): 15.000 testes.

04 DE MAIO DE 2020

Nº 59

Tabela 2 – Frequência de casos e óbitos confirmados de COVID-19, segundo município de residência. Alagoas, 2020.

MUNICÍPIO DE RESIDÊNCIA	CASOS CONFIRMADOS	ÓBITOS CONFIRMADOS
Anadia	1	1
Arapiraca	26	2
Atalaia	1	-
Barra de Santo Antônio	1	-
Barra de São Miguel	6	-
Batalha	3	-
Boca da Mata	2	-
Branquinha	1	-
Campo Alegre	3	1
Capela	2	-
Colônia Leopoldina	1	-
Coqueiro Seco	1	-
Coruripe	3	-
Delmiro Gouveia	1	1
Ibateguara	1	1
Jaramataia	1	-
Jequiá da Praia	1	-
Joaquim Gomes	3	-
Junqueiro	6	-
Lagoa da Canoa	1	1
Limoeiro de Anadia	1	1
Maceió	1.260	46
Maragogi	9	1
Marechal Deodoro	36	2
Maribondo	2	1
Matriz do Camaragibe	1	1
Messias	1	1
Murici	25	1
Novo Lino	1	-
Olho D'Água das Flores	1	-
Palestina	1	-
Palmeira dos Índios	18	-
Paripueira	2	2
Paulo Jacinto	1	1
Penedo	2	-
Piaçabuçu	4	-
Pilar	9	1
Porto Calvo	2	-
Porto Real do Colégio	1	-
Rio Largo	32	1
Santa Luzia do Norte	5	-
Santana do Ipanema	1	-
São Miguel dos Campos	6	1
São Miguel dos Milagres	2	1
São Sebastião	4	-
Satuba	19	-
Taquarana	3	-
Teotônio Vilela	1	-
União Dos Palmares	11	1
Viçosa	1	1
Total	1.527*	70**

Fonte: CIEVS/AL dados em 04/05/2020

*Onze (11) são residentes em outros estados (DF, PE, RJ e SP)

** Dois (2) óbitos são residentes de outros estados: São Paulo e Pernambuco